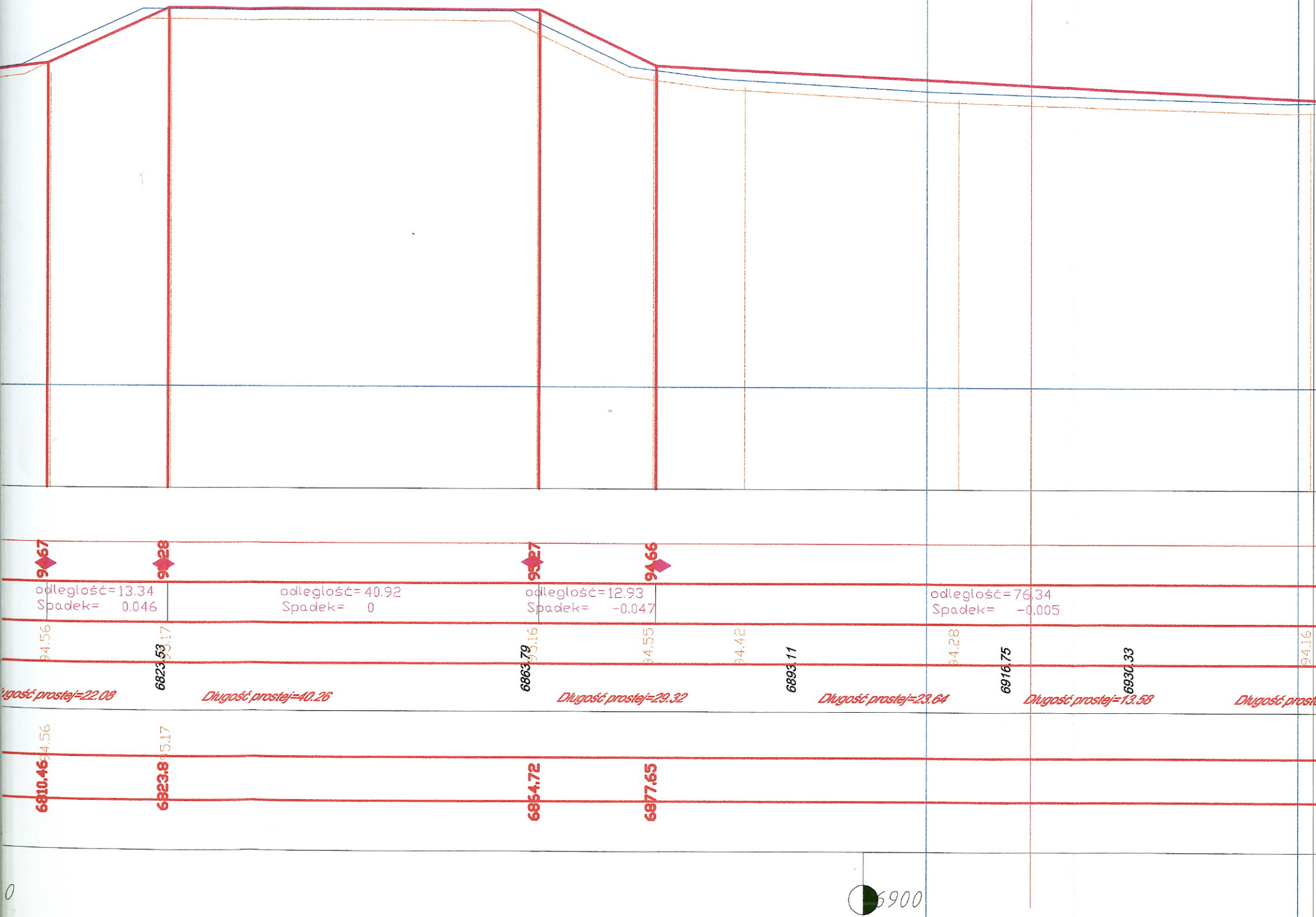
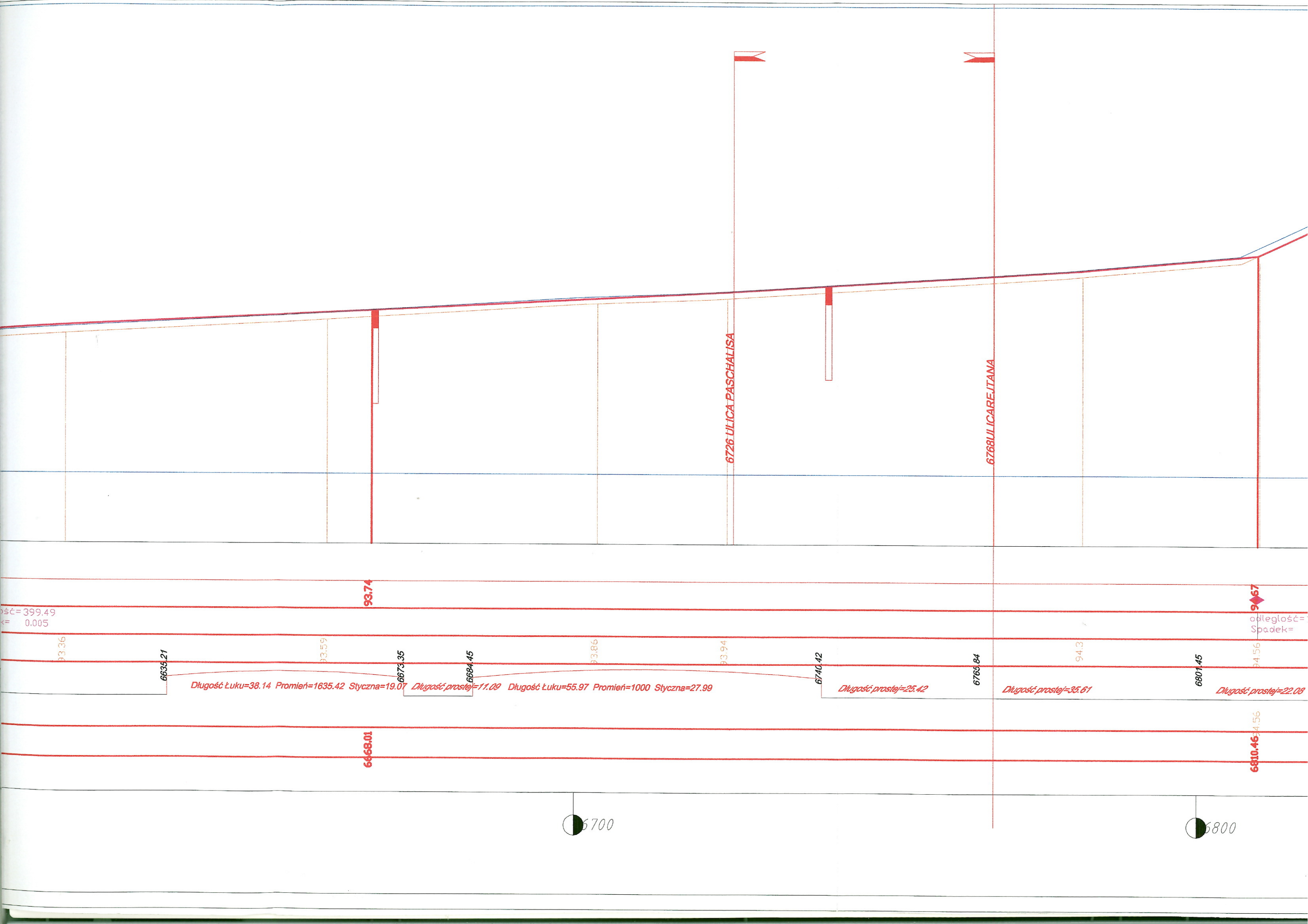


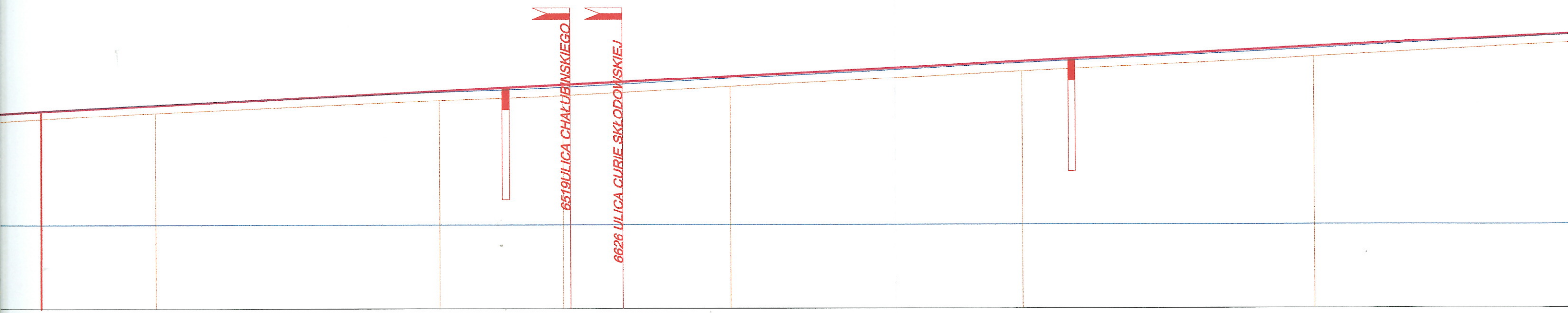


# 06



<b>"TABLO" Projektowanie Dróg i Ulic</b>					
Waryńskiego 9/32 00-655 Warszawa					
tel. (22) 629 6213					
faza projektu <b>Budowlany</b>			umowa <b>200/2007</b>		
obiekt <b>DROGA nr 4352 W</b>					
gmina <b>KOBYŁKA</b>		powiat <b>wołomiński</b>		województwo <b>mazowiecki</b>	
inwestor: <b>Starostwo Powiatu Wołomińskiego</b>					
adres <b>Wołomin ul. Prądyńskiego 3</b>					
Nazwa rysunku: <b>PROFIL PODŁUŻNY 06</b>			Skala: <b>1:500</b>		RYS. <b>D-6</b>
Projektował	Imię	Nazwisko	Uprawn.	Data	Podpis
	mgr inż.	Tadeusz	Błoński	18/9/74	<i>[Signature]</i>

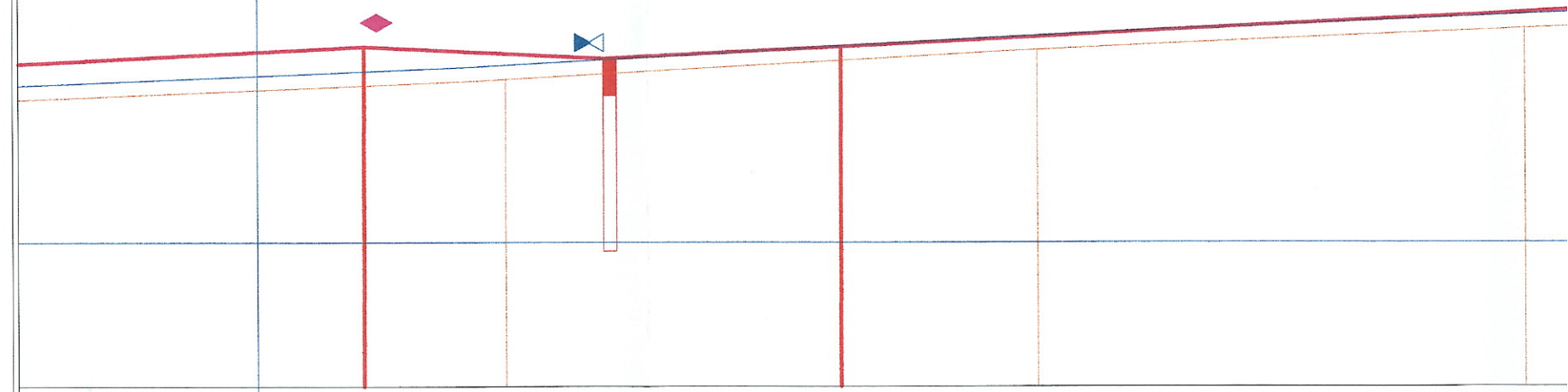




29  
05

5

POZIOM PORÓWNAWCZY = 90,00



rzędne niwelety

92.65 92.55 92.65

elementy niwelety (POCHYLENIA, LUKI)

odległość = 18.29 Spadek = 0.005

rzędne terenu

6391.88

92.39

92.62

92.79

elementy trasy w planie

Długość prostej = 126.66

odległości

6410.97

6448.05

hektometry

6400

65